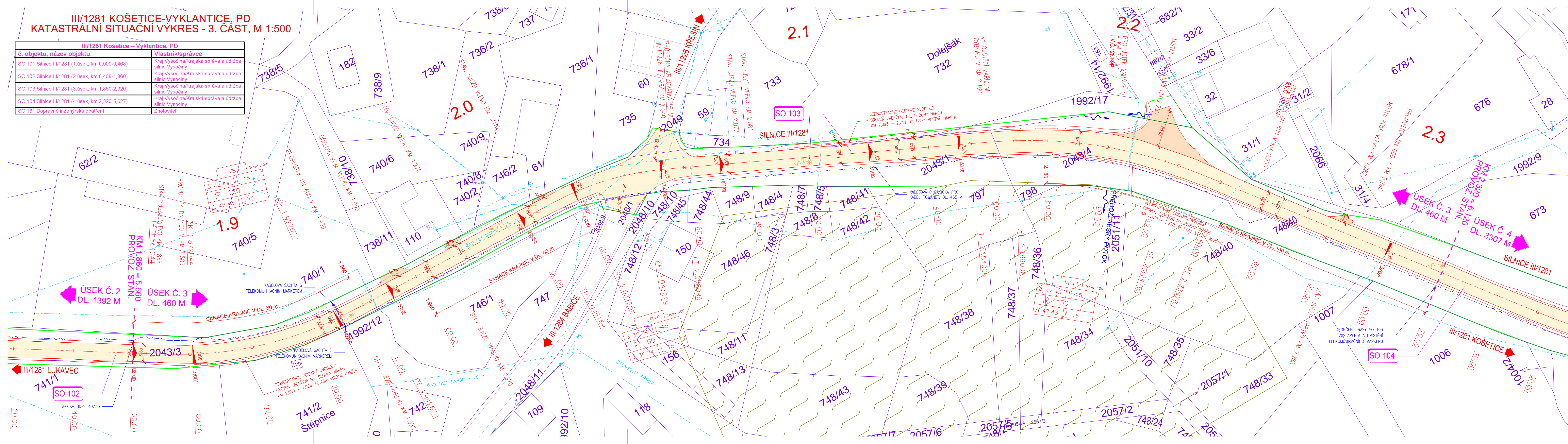















III/1281 KOŠETICE-VYKLANTICE, PD
KATASTRÁLNÍ SITUACNÍ VÝKRES - 3. ČÁST, M 1:500







III/1281 Košetice – Vyklantice, PD	
č. objektu, název objektu	Vlastník/správce
SO 101 Silnice III/1281 (1.úsek, km 0,000-0,468)	Kraj Vysočina/Krajská správa a údržba silnic Vysočiny
SO 102 Silnice III/1281 (2.úsek, km 0,468-1,860)	Kraj Vysočina/Krajská správa a údržba silnic Vysočiny
SO 103 Silnice III/1281 (3.úsek, km 1,860-2,320)	Kraj Vysočina/Krajská správa a údržba silnic Vysočiny
SO 104 Silnice III/1281 (4.úsek, km 2,320-5,627)	Kraj Vysočina/Krajská správa a údržba silnic Vysočiny
SO 181 Dopravné inženýrská opatření	Zhotovitel







LEGENDA INŽENÝRSKÝCH SÍTÍ:

STÁVAJÍCÍ	NOVÉ
 NADZEMNÍ VEDENÍ VN	 CHRÁNIČKA 3XHDPE PRO BUDOUCÍ OPTICKÉ KABELY
 NADZEMNÍ VEDENÍ NN	
 PODZEMNÍ KABEL NN	
 PODZEMNÍ METALICKÝ SĐEL. KABEL	
 OPTICKÝ SĐEL. KABEL	
 NADZEMNÍ METALICKÝ SĐEL. KABEL	
 VODOVOD (VOKA)	
 KANALIZACE (VOKA)	
 KANALIZACE JEDNOTNÁ (VODAK)	
 VODOVOD (VODAK)	
 PODZEMNÍ KOMUNIKAČNÍ VEDENÍ (TELIA CARRIER)	
 HRANICE OCHRANNEHO PÁSMÁ	

LEGENDA NOVÝ STAV:

 OPRAVA VOZOVKY - DLE DIAGNOSTIKY VAR. 1 - RECYKLÁČE ZA STUŽENÁ	 JÁDROVÉ VRTY Z DIAGNOSTIKY VOZOVKY
 OBNOVA PŮVRCHU VOZOVKY NÁPOJENÍ OSTATNÍCH KOMUNIKACÍ Z ASFALTOVÉHO PŮVRCHU	
 OBNOVA PŮVRCHU NEZPEVNÝCH SJEZDŮ Z ASFALTOVÉHO RECYKLÁTU	
 NOVÝ STAV	
 OSA KOMUNIKACE	

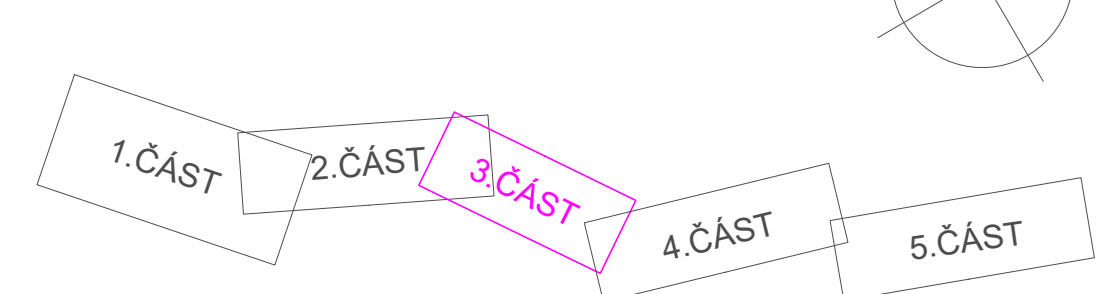
LEGENDA STÁVAJÍCÍ STAV:




 HRANICE PARCEL DLE KATASTRÁLNÍ MAPY	
 PARCELNÍ ČÍSLO DLE KATASTRÁLNÍ MAPY	
 HRANICE KATASTRÁLNÍCH ÚZEMÍ	
 PŘEDPOKLÁDANÝ ROZSAH MELIORACÍ	

LEGENDA ZÁBORŮ:

 DOČASNÝ ZÁBOR STAVBY DO 1 ROKU
 TRVALÝ ZÁBOR STAVBY

KLAD LISTŮ:



VEDOUcí PROJEKTANT		ING. DAGMAR KLAJMONOVÁ		ZHOTOVITEL:	
ZODPOVĚDNÝ PROJEKTANT		ING. DAGMAR KLAJMONOVÁ			
ZPRACOVAL		ING. DAVID FEKETE			
TECHNICKÁ KONTROLA		ING. MIROSLAVA STAŠOVÁ			
OBJEDNATEL:		KRAJ VYSOČINA		www.doprplan.cz	
KRAJ:		VYSOČINA		DATUM	
OKRES:		PELHŘIMOV		06/2021	
OBEC:		VYKLANTICE, BURENICE, KOŠETICE		MĚŘITKO	
AKCE:		III/1281 KOŠETICE - VYKLANTICE, PD		1:500	
ČÁST:		C. SITUACNÍ VÝKRESY		STUPEŇ	
PŘÍLOHA:		KATASTRÁLNÍ SITUACNÍ VÝKRES - 3. ČÁST		21004	
				ČÍS. PŘÍLOHY	
				PARÉ	
				C02.3	